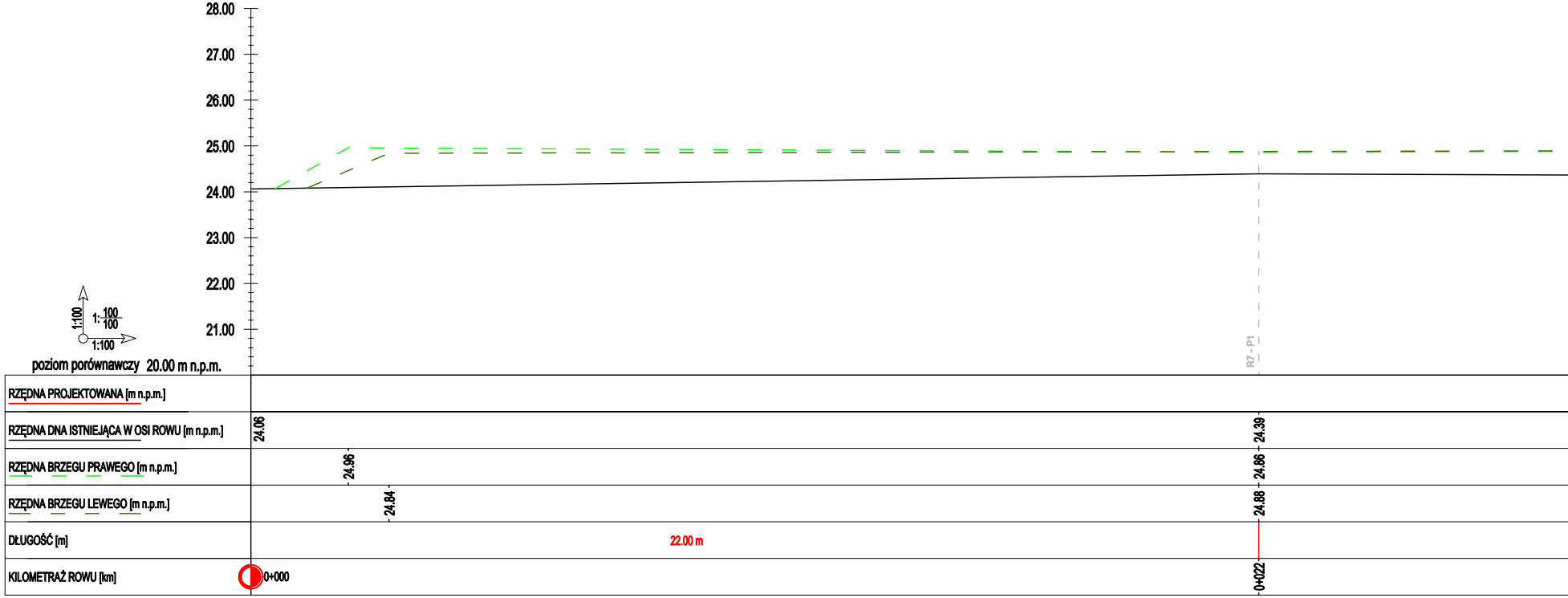

28.00
27.00
26.00
25.00
24.00
23.00
22.00
21.00
1:100
1: 100/100
1:100
poziom porównawczy 20.00 m n.p.m.
R7 - P1
RZĘDNA PROJEKTOWANA [m n.p.m.]
RZĘDNA DNA ISTNIEJĄCA W OSI ROWU [m n.p.m.]
24.06
24.39
RZĘDNA BRZEGU PRAWEGO [m n.p.m.]
24.96
24.86
RZĘDNA BRZEGU LEWEGO [m n.p.m.]
24.84
24.88
DŁUGOŚĆ [m]
22.00 m
KILOMETRAŻ ROWU [km]
0+000
0+022


R7 - P2
24.31
24.93
24.92
21.00 m
35.00 m
0+043



km 0+075.5 - proj. przegroda nr 9.
Szer. przegrody: B = 5.00 m.
Dł. przegrody w koronie: L = 5.00 m.
Powierzchnia: F = 30,00 m².
Współrzędne w osi rowu:
Początek: X: 6055089.7187; Y: 6466354.6312;
Koniec: X: 6055089.2760; Y: 6466348.6877.

R7 - P3
R7 - P4
25.15
25.18
24.89
25.18
25.19
24.80
25.33
25.30
20.00 m
0+075.5
0+078
0+098


Istn. zastawka
25.35
R7 - P5
24.61
24.61
25.36
25.36
25.41
25.41
27.00 m
1.00 m
0+108
0+125
0+126

Fundusze Europejskie
Infrastruktura i Środowisko

Unia Europejska
Fundusz Spójności

JEDNOSTKA PROJEKTOWA:

ZENERIS PROJEKTY S.A.
UL. PADEREWSKIEGO 8, 61-770 POZNAŃ

ZENERIS PROJEKTY

NAZWA INWESTYCJI:

**WYKONANIE DOKUMENTACJI TECHNICZNEJ PRZEGRÓD
W OBSZARZE NATURA 2000 TORFOWISKO POBŁOCKIE PLH220042**

INWESTOR:
SKARB PAŃSTWA
REGIONALNA DYREKTOR OCHRONY
ŚRODOWISKA W GDAŃSKU
UL. CHMIELNA 54/57
80-748 GDAŃSK

ADRES INWESTYCJI:
JEDNOSTKA EWID.: 221204_2
OBRĘB: 0014 POBŁOCIE, 0017 RZUSZCZE
GMINA: GŁÓWCZYCE
POWIAT: SŁUPSKI
WOJEWÓDZTWO: POMORSKIE

NR UMOWY:
NR 54/2020 Z DNIA 18.09.2020 r.

NR PROJEKTU:
2020/23

STADIUM:
OPERAT WODNOPRAWNY

PROJEKTANT:
mgr inż. MICHAŁ PAWLIK
upr. w spec. inż. hydrotech. nr WKP/0105/POOH/18
PODPIS:

SPRAWDZAJĄCY:
mgr inż. ŁUKASZ URBAŃSKI
upr. w spec. inż. hydrotech. nr WKP/0361/POOH/19
PODPIS: Urbański

OPRACOWUJĄCY:
mgr inż. ALEKSANDRA GRZEMSKA
PODPIS:

TREŚĆ RYSUNKU:

PROFIL PODŁUŻNY ROWU R7 - PRZEGRODA NR 9

DATA: 06.2021 r.
SKALA: 1:100/100
NR RYSUNKU: 3.9
NR STRONY: